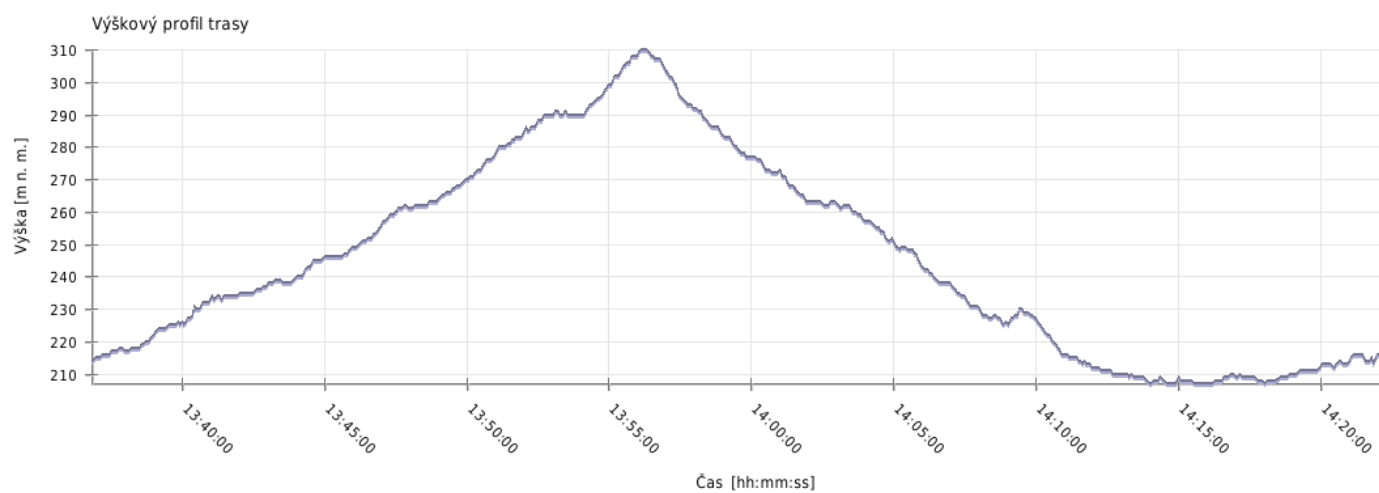
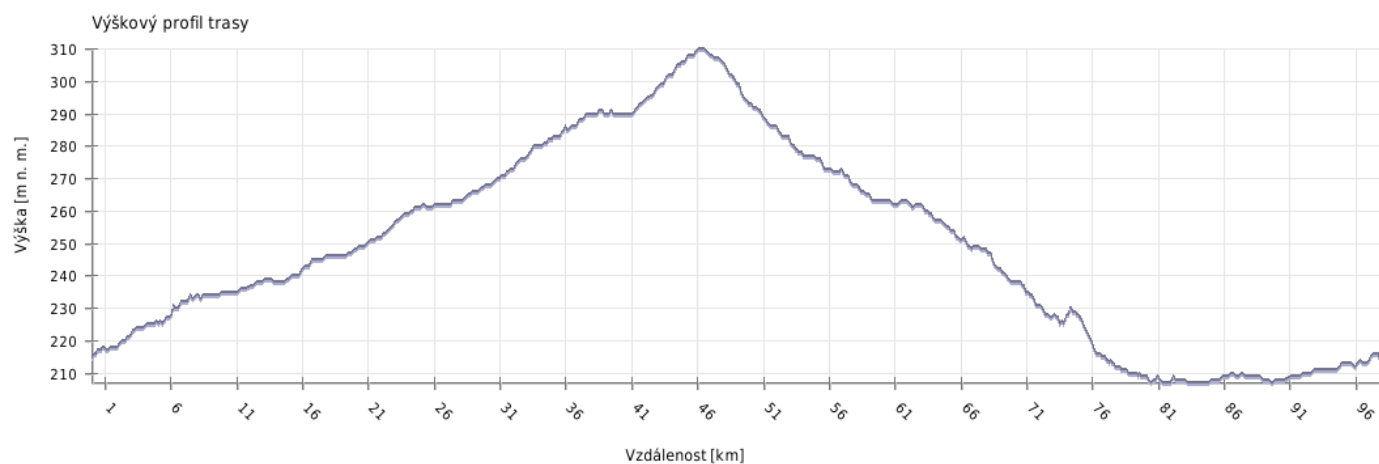
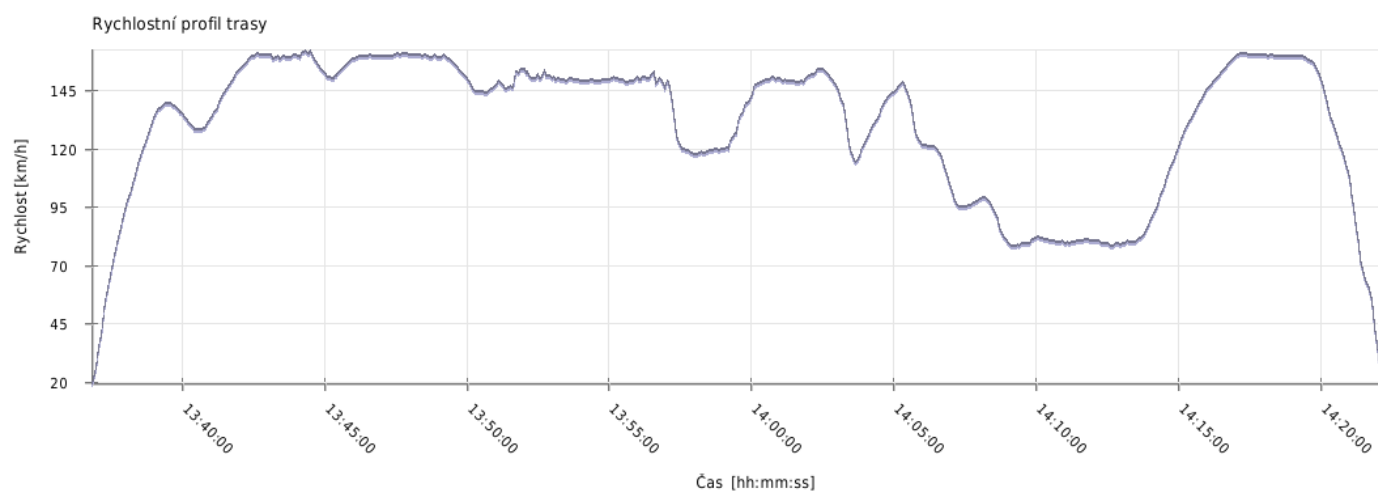
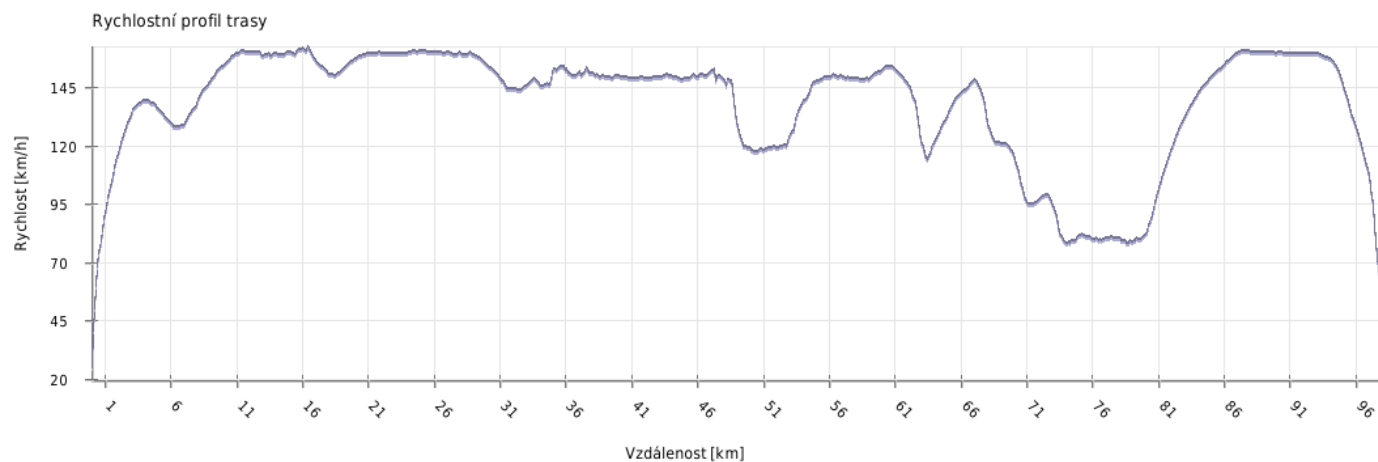


Výška



Minimální výška:	207 m n. m.
Maximální výška:	310 m n. m.
Průměrná výška:	248.6 m n. m.
Maximální rozdíl:	103 m
Celkové stoupání:	144 m
Celkové klesání:	148 m
Počáteční výška:	216 m n. m.
Koncová výška:	212 m n. m.
Konečná bilance:	-4 m

Rychlost

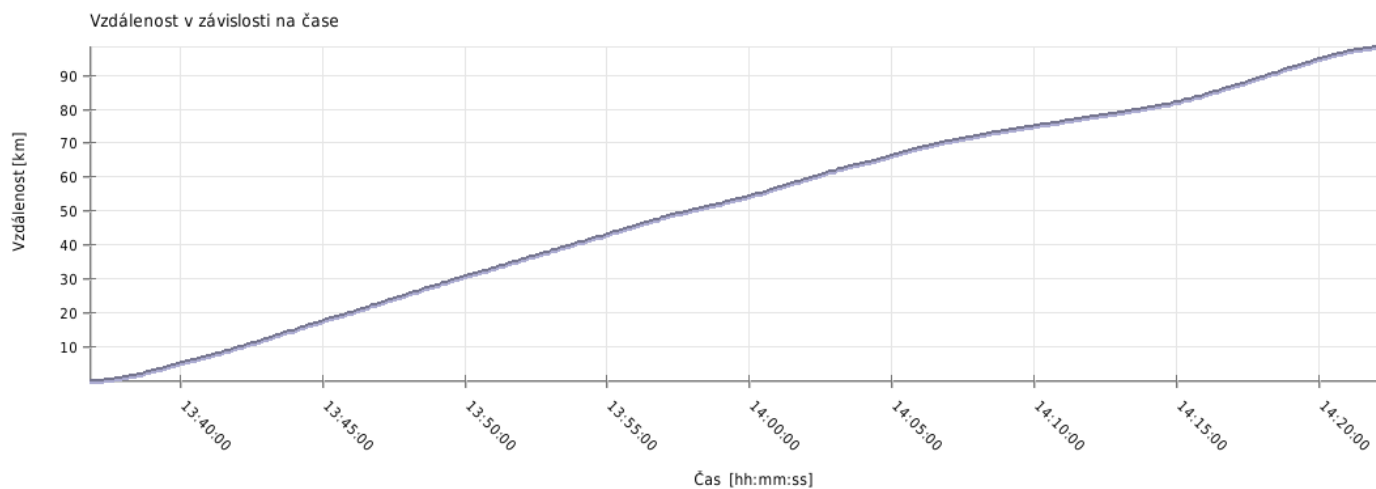


Minimální rychlost:	19.4 km/h
Maximální rychlost:	162.3 km/h
Průměrná rychlost stoupání:	138.5 km/h
Průměrná rychlost klesání:	115.7 km/h
Průměrná rychlost na rovině:	131.6 km/h
Průměrná rychlost:	129.6 km/h

Čas

Datum trasy:	17.2.2009
Čas na začátku trasy:	13:36:46
Čas na konci trasy:	14:22:17
Celková doba trasy:	45m 31s
Celková doba stoupání:	12m 10s
Celková doba klesání:	11m 01s
Celková doba roviny:	22m 20s

Vzdálenost



Celková plošná vzdálenost: 98.3 km

Celková skutečná vzdálenost: 98.3 km

Vzdálenost stoupání: 28.1 km

Vzdálenost klesání: 21.2 km

Vzdálenost roviny: 49 km